



Република Србија
Град Крагујевац
Градско веће
Број: 633-1/24-V
Датум: 7. октобар 2024. године
Крагујевац

ГРАД КРАГУЈЕВАЦ
СКУПШТИНА ГРАДА КРАГУЈЕВЦА

Примљено 08 OCT 2024				
Орган	Орг. јед.	Број	Прилог	Вредност
Г		633-2		

СКУПШТИНА ГРАДА КРАГУЈЕВЦА
- за Председника Скупштине града Крагујевца -

У складу са чланом 119. став 2. Пословника Скупштине града Крагујевца ("Службени лист града Крагујевца", број 16/21) достављамо Вам, како бисте уврстили у предложени дневни ред седнице Скупштине града Крагујевца,

- Предлог одлуке о премештању Споменика жртвама фашистичког терора у
Другом светском рату

Уколико у дневни ред седнице Скупштине града уврстите Предлог одлуке о премештању Споменика жртвама фашистичког терора у Другом светском рату, за представника предлагача на седници Скупштине града Крагујевца, Градско веће одредило је г-ђу Ану Јелић, председника Комисије за изградњу, подизање и одржавање споменика.



Заменик Градоначелника,

Дејан Ружић



Република Србија

Град Крагујевац

Градско веће

Број: 633-1/24-V

Датум: 7. октобар 2024. године

К р а г у ј е в а ц

Градско веће, на основу члана 46. став 1. тачка 1. у вези члана 66. став 5. Закона о локалној самоуправи ("Службени гласник Републике Србије", број 129/07, 83/14- др. закон, 101/16-др. закон, 47/18 и 111/21 – др. закон), члана 59. став 1. тачка 1. Статута града Крагујевца ("Службени лист града Крагујевца", број 8/19), члана 2. став 1. тачка 1. Одлуке о Градском већу ("Службени лист града Крагујевца", број 29/24-пречишћен текст) и члана 49. став 3. Пословника о раду Градског већа ("Службени лист града Крагујевца", број 13/24), на седници одржаној дана, 7. октобра 2024.године, доноси

З А К Л Ј У Ч А К

о утврђивању Предлога одлуке о премештању Споменика жртвама фашистичког терора у Другом светском рату

I Утврђује се Предлог одлуке о премештању Споменика жртвама фашистичког терора у Другом светском рату и упућује се Скупштини града Крагујевца, на разматрање и доношење.

II За представника предлагача на седници Скупштине града Крагујевца одређује се Ана Јелић, председник Комисије за изградњу, подизање и одржавање споменика.

О б р а з л о ж е њ е

Правни основ за доношење Закључка о утврђивању Предлога одлуке о премештању Споменика жртвама фашистичког терора у Другом светском рату (у даљем тексту: Закључак), садржан је у члану 46. став 1. тачка 1. у вези члана 66. став 5. Закона о локалној самоуправи ("Службени гласник Републике Србије", број 129/07, 83/14-др. закон, 101/16-др. закон, 47/18 и 111/21 – др. закон), члану 59. став 1. тачка 1. Статута града Крагујевца ("Службени лист града Крагујевца", број 8/19), члану 2. став 1. тачка 1. Одлуке о Градском већу ("Службени лист града Крагујевца", број 29/24-пречишћен текст) и члану 49. став 3. Пословника о раду Градског већа ("Службени лист града Крагујевца", број 13/24), којима је утврђено да је Градско веће предлагач аката које доноси Скупштина града Крагујевца, као и да закључком одлучује о процедуралним питањима и иницира доношење и предлагање одлука и других аката, као и начин решавања појединих питања.

Разлог за доношење овог закључка је процедуралног карактера и основ је за упућивање Предлога одлуке о премештању Споменика жртвама фашистичког терора у Другом светском рату, Скупштини града Крагујевца, на разматрање и доношење.

Заменик Градоначелника,

Дејан Ружић,с.р.



Република Србија

Град Крагујевац

Градско веће

Комисија за изградњу, подизање и одржавање споменика

Број: 06-272/2024-V-01

Дана: 30. септембар 2024. године

К р а г у ј е в а ц

ГРАДСКОМ ВЕЋУ
-за председника Градског већа-

Комисија Градског већа за изградњу, подизање и одржавање споменика, припремила је у складу са чланом 46. тачка 1. у вези члана 66. став 5. Закона о локалној самоуправи („Службени гласник РС“ број 129/07, 83/14 – други закон, 101/16 – други закон, 47/18 и 111/21 – други закон), чланом 59. тачка 1. Статута града Крагујевца („Службени лист града Крагујевца“ број 8/19) и члана 2. тачка 1. Одлуке о Градском већу („Службени лист града Крагујевца“ број 8/22-пречишћен текст) на разматрање и одлучивање:

Нацрт Одлуке о премештању Споменика жртвама фашистичког терора у Другом светском рату

Нацрт Одлуке о премештању Споменика жртвама фашистичког терора у Другом светском рату припремљен је у складу са одредбама:

1. члана 46. тачка 1. у вези члана 66. став 5. Закона о локалној самоуправи („Службени гласник РС“ број 129/07, 83/14-др. закон, 101/16 – други закон, 47/18 и 111/21 – други закон),

2. члана 59. тачка 1. Статута града Крагујевца („Службени лист града Крагујевца“ број 8/19),

3. члана 2. тачка 1. Одлуке о Градском већу („Службени лист града Крагујевца“ број 8/22-пречишћен текст)

4. Члана 49. став 3. Пословника о раду Градског већа („Службени лист града Крагујевца“ број 13/24)

као и са одредбама Правилника о припреми, достављању и контроли нацрта/предлога аката који се упућују Градском већу („Службени лист града Крагујевца“ број: 14/24 и 15/24).

Предлажемо да у Дневни ред седнице уврстите Нацрт Одлуке о премештању Споменика жртвама фашистичког терора у Другом светском рату, а за представника предлагача на седници Градског већа одређује се Ана Јелић, члан Градског већа за културу.

Председник Комисије,

Ана Јелић, с.р.

Скупштина града Крагујевца, на основу члана 12. Одлуке о изградњи, постављању и одржавању споменика, спомен обележја и скулптуралних дела на територији града

Крагујевца („Службени лист града Крагујевца", број 21/22) и члана 40. тачка 2. Статута града Крагујевца („Службени лист града Крагујевца" број 8/19), на седници одржаној _____ 2024. године, доноси

О Д Л У К У

о премештању Споменика жртвама фашистичког терора у Другом светском рату

I

Премешта се Споменик жртвама фашистичког терора у Другом светском рату са постојеће локације на к.п. број 943/1 КО Крагујевац 3 на локацију у оквиру исте парцеле, све према захтеву и графичком приказу измештања споменика Градске управе за развој и инвестиције, број 1264/24-XXIV од 22. маја 2024. године, а ради израде Урбанистичког пројекта за изградњу депоа Историјског архива Шумадије Крагујевац.

II

За реализацију ове одлуке задужује се Градска управа за развој и инвестиције Града Крагујевца.

III

Средства за премештање споменика из поглавља I ове одлуке биће планирана у оквиру позиција за изградњу Историјског архива, на Разделу Градске управе за развој и инвестиције.

IV

Одлуку објавити у „Службеном листу града Крагујевца“.

О б р а з л о ж е њ е

Правни основ за доношење Одлуке о премештању Споменика жртвама фашистичког терора у Другом светском рату садржан је у одредбама члана 40. тачка 2. Статута града Крагујевца („Службени лист града Крагујевца", број 8/19) и члана 12. Одлуке о изградњи, постављању и одржавању споменика, спомен обележја и скулптуралних дела на територији града Крагујевца („Службени лист града Крагујевца" број 21/22) којима је утврђено да Скупштина града доноси одлуку о премештању споменика, на предлог Градског већа, а након разматрања иницијативе од стране Комисије за изградњу, подизање и одржавање споменика.

Градска управа за развој и инвестиције Града Крагујевца, поднела је Комисији за изградњу, подизање и одржавање споменика Захтев за измештање Споменика жртвама фашистичког терора у Другом светском рату број 1264/24-XXIV дана 22. маја 2024. године, а у циљу израде Урбанистичког пројекта за изградњу монтажног објекта депоа Историјског архива Шумадије у Крагујевцу.

Комисија за изградњу, подизање и одржавање споменика је разматрала поднету иницијативу и донела Закључак број: 06-272/2024-V-01 од 24.05.2024. године, којим је прихватила захтев Градске управе за развој и инвестиције за премештање Споменика жртвама фашистичког терора у Другом светском рату на нову локацију, све према захтеву и графичком приказу измештања споменика Градске управе за развој и инвестиције, број 1264/24-XXIV од 22. маја 2024. године, а ради израде Урбанистичког пројекта за изградњу депоа Историјског архива Шумадије.

Поглављем I ове одлуке прописано је да ће Град Крагујевац извршити премештање Споменика жртвама фашистичког терора у Другом светском рату, а све према захтеву и графичком приказу измештања споменика Градске управе за развој и инвестиције, број 1264/24-XXV од 22. маја 2024. године, ради израде Урбанистичког пројекта за изградњу депоа Историјског архива Шумадије.

Поглављем II ове одлуке прописано је да се за реализацију ове одлуке задужује Градска управа за развој и инвестиције града Крагујевца.

Поглављем III ове одлуке прописано је да ће средства за премештање споменика из поглавља I ове одлуке бити планирана у оквиру позиција за изградњу Историјског архива, на Разделу Градске управе за развој и инвестиције.

Поглављем IV ове одлуке прописано је да ће Одлука бити објављена у „Службеном листу града Крагујевца“.

СКУПШТИНА ГРАДА КРАГУЈЕВЦА

Број: _____

У Крагујевцу, _____ 2024. године

ПРЕДСЕДНИК,

Ивица Момчиловић



Република Србија

Град Крагујевац

Градско веће

Комисије за изградњу, подизање и одржавање споменика

Број:06-272/2024-XXV-01

Датум: 24. мај 2024. године

Крагујевац

Комисија за изградњу, подизање и одржавање споменика образована Решењем Градског већа број:112-855/24-V од 09.априла 2024. године, а на основу члана 12. Одлуке о изградњи, постављању и одржавању споменика, спомен обележја и скулптуралних дела („Службени лист града Крагујевца“ број 21/22), на првој седници одржаној дана 24. маја 2024. године, донела

ЗАКЉУЧАК

1. Прихвата се предлог за премештање јавног Споменика жртвама фашистичког терора у Другом светском рату на кп. број 943/1 КО Крагујевац 3 на локацију у оквиру исте парцеле, а све према захтеву и графичком приказу измештања споменика Градске управе за развој и инвестиције број 1264/24-XXV од 22. маја 2024. године, а ради израде Урбанистичког пројекта за изградњу депоа Историјског архива Шумадије.
2. Обавезује се Завод за заштиту споменика културе да приступи спровођењу процедуре око премештања јавног Споменика жртвама фашистичког терора у Другом светском рату, као и спровођења мера око заштите истог.



Председник Комисије,
Дана Јелић



Република Србија
Републички геодетски завод
Геодетско-катастарски информациони систем

* Број листа непокретности: 74601

katastar.rgz.gov.rs/eKatastar | 30.09.2024. 14:35:42

Штампај

Подаци катастра непокретности

Подаци о непокретности		ab5becde-bbe7-44ee-ae10-e911424fc559
Матични број општине:	70645	
Општина:	КРАГУЈЕВАЦ	
Матични број катастарске општине:	745103	
Катастарска општина:	КРАГУЈЕВАЦ III	
Датум ажурности:	20.09.2024. 14:43	
Служба:	КРАГУЈЕВАЦ	
Извор податка:	КРАГУЈЕВАЦ, ЈЕ	
1. Подаци о парцели - А лист		
Потес / Улица:	КРАГУЈЕВАЧКОГ ОКТОБРА	
Број парцеле:	943/1	
Површина m ² :	4264	
Број листа непокретности:	74601	
Подаци о делу парцеле		
Број дела:	1	
Врста земљишта:	ГРАДСКО ГРАЂЕВИНСКО ЗЕМЉИШТЕ	
Култура:	ЗЕМЉИШТЕ ПОД ЗГРАДОМ И ДРУГИМ ОБЈЕКТОМ	
Површина m ² :	711	
Имаоци права на парцели - Б лист		
Назив:	ГРАД КРАГУЈЕВАЦ	
Адреса:	КРАГУЈЕВАЦ, ТРГ СЛОБОДЕ 3	
Матични број лица:	0000007184069	
Врста права:	СВОЈИНА	
Облик својине:	ЈАВНА СВОЈИНА	
Удео:	1/1	
Терети на парцели - Г лист		
*** Нема терета ***		
Напомена (терет парцела)		
*** Нема напомене ***		

* Извод из базе података катастра непокретности.



Република Србија
Републички геодетски завод
Геодетско-катастарски информациони систем

Подаци катастра непокретности

Подаци о непокретности	0433dcad-5e70-4578-b992-66627b3d74a0
Матични број општине:	70645
Општина:	КРАГУЈЕВАЦ
Матични број катастарске општине:	745103
Катастарска општина:	КРАГУЈЕВАЦ III
Датум ажурности:	20.09.2024. 14:43
Служба:	КРАГУЈЕВАЦ
Извор податка:	КРАГУЈЕВАЦ, ЈЕ

1. Подаци о парцели - А лист

Потес / Улица:	КРАГУЈЕВАЧКОГ ОКТОБРА
Број парцеле:	943/1
Површина m²:	4264
Број листа непокретности:	74601

Подаци о делу парцеле

Број дела:	2
Врста земљишта:	ГРАДСКО ГРАЂЕВИНСКО ЗЕМЉИШТЕ
Култура:	ЗЕМЉИШТЕ ПОД ЗГРАДОМ И ДРУГИМ ОБЈЕКТОМ
Површина m²:	316

Имаоци права на парцели - Б лист

Назив:	ГРАД КРАГУЈЕВАЦ
Адреса:	КРАГУЈЕВАЦ, ТРГ СЛОБОДЕ 3
Матични број лица:	0000007184069
Врста права:	СВОЈИНА
Облик својине:	ЈАВНА СВОЈИНА
Удео:	1/1

Терети на парцели - Г лист

*** Нема терета ***

Напомена (терет парцела)

*** Нема напомене ***

* Извод из базе података катастра непокретности.



Република Србија
Републички геодетски завод
Геодетско-катастарски информациони систем

Подаци катастра непокретности

Подаци о непокретности	dd66f593-d9b9-42fb-a654-904e8252fd50
Матични број општине:	70645

Општина:	КРАГУЈЕВАЦ
Матични број катастарске општине:	745103
Катастарска општина:	КРАГУЈЕВАЦ III
Датум ажурности:	20.09.2024. 14:43
Служба:	КРАГУЈЕВАЦ
Извор податка:	КРАГУЈЕВАЦ, ЈЕ

1. Подаци о парцели - А лист

Потес / Улица:	КРАГУЈЕВАЧКОГ ОКТОБРА
Број парцеле:	943/1
Површина m ² :	4264
Број листа непокретности:	74601

Подаци о делу парцеле

Број дела:	3
Врста земљишта:	ГРАДСКО ГРАЂЕВИНСКО ЗЕМЉИШТЕ
Култура:	ЗЕМЉИШТЕ ПОД ЗГРАДОМ И ДРУГИМ ОБЈЕКТОМ
Површина m ² :	11

Имаоци права на парцели - Б лист

Назив:	ГРАД КРАГУЈЕВАЦ
Адреса:	КРАГУЈЕВАЦ, ТРГ СЛОБОДЕ 3
Матични број лица:	0000007184069
Врста права:	СВОЈИНА
Облик својине:	ЈАВНА СВОЈИНА
Удео:	1/1

Терети на парцели - Г лист

*** Нема терета ***

Напомена (терет парцела)

*** Нема напомене ***

* Извод из базе података катастра непокретности.



Република Србија
Републички геодетски завод
Геодетско-катастарски информациони систем


* Број листа непокретности: 74601

katastar.rgz.gov.rs/eKatastar | 30.09.2024. 14:37:04

Штампај

Подаци катастра непокретности

Подаци о непокретности	569fb281-cc62-4a50-b98c-0abd1128815c
Матични број општине:	70645
Општина:	КРАГУЈЕВАЦ
Матични број катастарске општине:	745103
Катастарска општина:	КРАГУЈЕВАЦ III
Датум ажурности:	20.09.2024. 14:43
Служба:	КРАГУЈЕВАЦ
Извор податка:	КРАГУЈЕВАЦ, ЈЕ

1. Подаци о парцели - А лист	
Потес / Улица:	КРАГУЈЕВАЧКОГ ОКТОБРА
Број парцеле:	943/1
Површина m²:	4264
Број листа непокретности:	74601
Подаци о делу парцеле	
Број дела:	4
Врста земљишта:	ГРАДСКО ГРАЂЕВИНСКО ЗЕМЉИШТЕ
Култура:	ЗЕМЉИШТЕ КОЈЕ СЛУЖИ ЗА ВОЈНЕ ПОТРЕБЕ
Површина m²:	3226
Имаоци права на парцели - Б лист	
Назив:	ГРАД КРАГУЈЕВАЦ
Адреса:	КРАГУЈЕВАЦ, ТРГ СЛОБОДЕ 3
Матични број лица:	0000007184069
Врста права:	СВОЈИНА
Облик својине:	ЈАВНА СВОЈИНА
Удео:	1/1
Терети на парцели - Г лист	
*** Нема терета ***	
Напомена (терет парцела)	
*** Нема напомене ***	
* Извод из базе података катастра непокретности.	
<div><div>Република Србија Републички геодетски завод Геодетско-катастарски информациони систем</div></div>	
* Број листа непокретности: 74601	
katastar.rgz.gov.rs/eKatastar 30.09.2024. 14:37:18	
<div>Штампај</div>	
Подаци катастра непокретности	
Подаци о непокретности	8ea4d788-3ef0-493b-b5e4-bdc305d00ce0
Матични број општине:	70645
Општина:	КРАГУЈЕВАЦ
Матични број катастарске општине:	745103
Катастарска општина:	КРАГУЈЕВАЦ III
Датум ажурности:	20.09.2024. 14:43
Служба:	КРАГУЈЕВАЦ
Извор податка:	КРАГУЈЕВАЦ, ЈЕ
1. Подаци о парцели - А лист	
Потес / Улица:	КРАГУЈЕВАЧКОГ ОКТОБРА
Број парцеле:	943/1
Површина m²:	4264
Број листа непокретности:	74601
Подаци о делу парцеле	

Број дела:	1
Врста земљишта:	ГРАДСКО ГРАЂЕВИНСКО ЗЕМЉИШТЕ
Култура:	ЗЕМЉИШТЕ ПОД ЗГРАДОМ И ДРУГИМ ОБЈЕКТОМ
Површина m ² :	711

Имаоци права на парцели - Б лист

Назив:	ГРАД КРАГУЈЕВАЦ
Адреса:	КРАГУЈЕВАЦ, ТРГ СЛОБОДЕ 3
Матични број лица:	0000007184069
Врста права:	СВОЈИНА
Облик својине:	ЈАВНА СВОЈИНА
Удео:	1/1

Терети на парцели - Г лист

*** Нема терета ***

Напомена (терет парцела)

*** Нема напомене ***

2. Подаци о зградама и другим грађевинским објектима - В1 лист

Број објекта:	1
Назив улице:	КРАГУЈЕВАЧКОГ ОКТОБРА
Кућни број:	
Кућни подброј:	
Површина m ² :	711
Корисна површина m ² :	ПОВРШИНА НИЈЕ ЕВИДЕНТИРАНА
Грађевинска површина m ² :	ПОВРШИНА НИЈЕ ЕВИДЕНТИРАНА
Начин коришћења и назив објекта:	ОСТАЛЕ ЗГРАДЕ-ИСТОРИЈСКИ АРХИВ
Правни статус објекта:	ОБЈЕКАТ ИЗГРАЂЕН ПРЕ ДОНОШЕЊА ПРОПИСА О ИЗГРАДЊИ ОБЈЕКТА

Број етажа под земљом:	
Број етажа у приземљу:	1
Број етажа над земљом:	1

Број етажа у поткровљу:

Имаоци права на објекту

Назив:	ГРАД КРАГУЈЕВАЦ
Адреса:	КРАГУЈЕВАЦ, ТРГ СЛОБОДЕ 3
Матични број лица:	0000007184069
Врста права:	СВОЈИНА
Облик својине:	ЈАВНА СВОЈИНА
Удео:	1/1

Терети на објекту - Г лист

*** Нема терета ***

Напомена (терет објекта)

*** Нема напомене ***

* Извод из базе података катастра непокретности.

НАПОМЕНА: Сходно члану 18. Закона о републичким административним таксама и члану 6. Уредбе о условима издавања извода из листа непокретности и листа вода из ГКИС-а, без накнаде се издаје извод из листа непокретности: органима, организацијама и институцијама Републике Србије, аутономних покрајина, односно јединица локалне самоуправе, организацијама обавезног социјалног осигурања, установама основаних од стране Републике Србије, аутономних покрајина, односно јединица локалне самоуправе, Црквама и верским

заједницама, Црвеном крсту Србије, дипломатско-конзуларним представништвима страних држава, под условом узајамности, јавним бележницима, геодетским организацијама и привредним друштвима и предузетницима уписаним у Регистар посредника у промету и закупу непокретности, и исти се дигитално преузимају преко сервисне магистрале државних органа и електронских сервиса РГЗ-а.



РЕПУБЛИКА СРБИЈА
ГРАД КРАГУЈЕВАЦ
ГРАДСКА УПРАВА ЗА ИМОВИНСКЕ
ПОСЛОВЕ, УРБАНИЗАМ, ИЗГРАДЊУ
И ОЗАКОЊЕЊЕ
СЕКРЕТАРИЈАТ ЗА УРБАНИЗАМ И
ИЗГРАДЊУ
ОДЕЉЕЊЕ ЗА ПОСЛОВЕ У ОБЛАСТИ
УРБАНИЗМА
Број: XXX 02-350-1751/24
Датум: 19.07.2024.г
КРАГУЈЕВАЦ

Комисија за изградњу, подизање и одржавање споменика

Ваш број: 06-272/2024-XXV

Датум: 04.07.2024.

Градска Управа за имовинске послове, урбанизам, изградњу и озакоњење, Секретеријат за урбанизам и изградњу, Одељење за послове у области урбанизма, поступајући по захтеву, заведеног под бројем: XXX 02-350-1751/24 поднетог дана 15.07.2024. године, за издавање информације о локацији, у складу са чланом 53. Закона о планирању и изградњи („Службени гласник РС“ бр. 72/09, 81/09 – исправка, 64/10 – одлука УС, 24/11, 121/12, 42/13 – одлука УС, 50/13 – одлука УС, 98/13 – одлука УС, 132/2014, 145/14, 83/18, 31/19, 37/19, 9/20, 52/21, 62/23) чланом 5. Правилника о садржини информације о локацији и о садржини локацијске дозволе („Сл. Гласник Републике Србије“ бр. 3/10) ПГР-ом „НАСЕЉА ЕРДОГЛИЈА - БАГРЕМАР“ (Сл. лист града Крагујевца бр. 34/15) а по овлашћењу бр: 035-711/21-XXX од 20.07.2021. године, издаје:

ИНФОРМАЦИЈУ О ЛОКАЦИЈИ

ЗА

КП бр. 943/1 КО Крагујевац 3

- Предметна катастарска парцела бр. 943/1 КО Крагујевац 3, налази се у обухвату ПГР-а „НАСЕЉА ЕРДОГЛИЈА - БАГРЕМАР“ у Крагујевцу (Сл. лист града Крагујевца бр. 34/15).
- Према плану намене површина, кп бр. 943/1 КО Крагујевац 3 делом представља површину јавне намене – Историјски архив; на делу предметне парцеле налази се спомен обележје - Споменик поред зграде Архива.
- Према плану регулације, предметна кп бр. 943/1 КО Крагујевац 3 представља грађевинску парцелу.
- Пре извођења било каквих радова на спомен обележјима, спомен бистама и спомен плочама потребно је прибавити услове и сагласност Завода за заштиту споменика културе у Крагујевцу;
- Предметна кп бр. 943/1 КО Крагујевац 3 налази се у зони са посебним режимима уређења и коришћења простора око комплекса посебне намене.
- Предметна кп бр. 943/1 КО Крагујевац 3 се, према карти војни комплекси и заштитне зоне, налази у зони ограничене градње у појасу од 200м од војног комплекса „Милан Благојевић“ у оквиру које су за изградњу потребни услови или сагласност МО.

- Обавезна је израда урбанистичког пројекта за површине и објекте јавне намене.

Према члану 146 Закона о планирању и изградњи („Службени гласник РС“ бр. 72/09, 81/09 – исправка, 64/10 – одлука УС, 24/11, 121/12, 42/13 – одлука УС, 50/13 – одлука УС, 98/13 – одлука УС, 132/2014, 145/14, 83/18, 31/19, 37/19, 9/20, 52/21, 62/23) прописано је да изградња и постављање споменика и спомен обележја на површинама јавне намене обезбеђује и уређује јединица локалне самоуправе, уз претходно прибављену сагласност министарства надлежног за послове културе. Забрањена је изградња споменика и спомен обележја изван површина јавне намене.

За формирању грађевинску парцелу примењују се општа правила уређења и грађења површина и објеката:

Изградња објеката јавне намене вршиће се у оквиру дефинисаних површина према планираној намени простора, али (према потреби) и на погодним локацијама у оквиру површина остале намене (као основна или пратећа; као вид комерцијалног или јавног пословања) под условом да ни по једном аспекту не угрожавају основну намену у оквиру које се развијају.

ПРЕТЕЖНА НАМЕНА: површине и објекти јавне намене према карти "Планирана намена површина".

МОГУЋЕ ПРАТЕЋЕ НАМЕНЕ: друге јавне површине и намене, услуге (примерене основној намени) и одговарајући пратећи објекти саобраћајне и комуналне инфраструктуре

- **Образовање (основно и предшколско):** култура, наука, зеленило, спорт и рекреација, посебне намене услужне делатности одговарајући пратећи објекти саобраћајне и комуналне инфраструктуре
- **Култура:** јавно информисање, образовање, зеленило, одговарајући пратећи објекти саобраћајне и комуналне инфраструктуре
- **Администрација и управа:** култура, образовање, спорт, зеленило, информисање, одговарајући пратећи објекти саобраћајне и комуналне инфраструктуре
- **Посебне намене** – пратеће намене у овој зони дефинисане су посебним Анексом
- **Комунални објекти - пијаци :** друге комуналне делатности, услуге и пословање и пратећи објекти инфраструктуре
- **Спорт и рекреација:** зеленило, специјализоване школе или клубови, услуге, одговарајући пратећи објекти саобраћајне и комуналне инфраструктуре
- **Зеленило:** спорт и рекреација, услуге, одговарајући пратећи објекти саобраћајне и комуналне инфраструктуре

НАМЕНЕ ОБЈЕКТА ЧИЈА ГРАДЊА ЈЕ ЗАБРАЊЕНА у овој зони: све намене чија би делатност угрозила животну средину, јавну намену и основну намену зоне.

Величина објеката и парцеле је условљена врстом и наменом, односно прописима за изградњу одговарајуће врсте објеката.

Могућности изградње другог објекта: може се градити више објеката поштујући све услове градње дефинисане правилима, и уз анализу организације парцеле и утицаја на суседне парцеле и објекте. Постоји могућност фазне реализације.

Индекси заузетости произлазе из прописаних норматива за површине објеката и површине комплекса сваке намене (садржано у Правилима уређења), а максимално 80%.

Спратност и тип објекта зависи од његове намене, а мора бити прилагођен условима локације и функцији, при чему је максимална спратност објекта П+6

Висина објекта је:

- max 22,0m (до коте венца).

Објекти могу имати подрумске или сутеренске етаже, уколико не постоје сметње геотехничке и хидротехничке природе

Положај објеката - хоризонтална регулација

Положај објекта на парцели дефинише се грађевинском линијом:

- у односу на регулацију
- у односу на границу суседне парцеле.
- у односу на друге објекте на парцели

Објекат се поставља тако да не омета инфраструктурну мрежу, објекте на истој и суседним парцелама

Грађевинска линија је линија до које је дозвољена:

- изградња нових објеката
- доградња делова објеката

Удаљеност грађевинске линије објекта од регулационе линије:

-Уколико постојећи објекат делом излази испред планом дефинисане грађевинске линије задржава се уколико не омета површину јавне намене (регулациону линију), саобраћајну прегледност или суседа на планираној грађевинској линији, уз могућу реконструкцију, адаптацију и санацију, а доградња, изградња и надградња су могуће само иза планом дефинисане грађевинске линије.

- Минимална међусобна удаљеност објеката на истој парцели је 4m.

За објекте у обухвату постојећих или простора планираних за израду нових планова детаљне регулације, грађевинска линија се дефинише тим плановима.

Обликовање - примерено намени, условима локације и окружењу, уз примену савремених принципа.

Прикључење објеката на инфраструктуру врши се на основу правила плана и услова овлашћених комуналних предузећа и организација. Изградња ових објеката је условљена *одговарајућим нивоом комуналне опремљености* (минимални ниво подразумева обезбеђен излаз на јавни пут, одговарајући број паркинг места на јавним паркиралиштима или у оквиру комплекса, одговарајући саобраћајни и противпожарни приступ, обезбеђене услове за одлагање комуналног отпада и прикључење на електроенергетску мрежу, систем водовода и канализације).

Основни услови заштите животне средине остварују се реконструкцијом и изградњом објеката у складу са техничким и санитарним прописима, прикључењем на насељску инфраструктуру и уређењем локације и парцеле; односно уређењем јавних површина, а посебно саобраћајних и зелених површина. Такође, потребно је да одговарајуће службе контролишу изградњу, уређење јавних површина, комунални отпад, снабдевање водом, канализацију и пречишћавање отпадних вода и др.

Основни безбедносни услови везани су за примену сеизмичких прописа, противпожарних прописа, услова из геолошке подлоге, за зоне ограничења изградње у оквиру техничких прописа у коридорима инфраструктуре. У појасу од 200m око комплекса посебне намене, примењују се посебни услови уређења и коришћења простора које прописује надлежно Министарство.

Изградња објеката и уређење комплекса врши се на основу прописа и техничких услова и норматива за одговарајућу намену. Комплекс (парцела) мора бити уређен тако да буде у складу са наменом објекта и окружењем. Основно уређење обухвата нивелацију, партер, зелену површину парцеле и одводњавање. Максимално сачувати постојећи зелени фонд на локацији.

Обезбедити одговарајући број *паркинг места* на јавним паркиралиштима, или у оквиру комплекса и одговарајући саобраћајни и противпожарни приступ. Уколико је паркинг површина испред основног објекта, изводи се као отворено паркиралиште.

Спомен обележја, спомен бисте и спомен плоче:

1. Мере заштите спомен обележја, спомен биста и спомен плоча:

- 1) пре извођења било каквих радова на спомен обележјима, спомен бистама и спомен плочама потребно је прибавити услове и сагласност Завода за заштиту споменика културе у Крагујевцу;
- 2) сви радови који се изводе на јавним споменицима и спомен обележјима и њиховој непосредној близини не смеју угрозити њихов аутентични изглед, видљивост и приступачност;
- 3) неопходно је ажурно пратити стање свих спомен обележја уз обавезно текуће одржавање;
- 4) обезбедити посебну расвету (према карактеристикама, локацији и просторним могућностима) за поједина спомен обележја.

КУЛТУРА

Историјски архив Шумадије задржава се на постојећој локацији површине 0,45 ha, уз могућу реконструкцију, доградњу и надградњу.

Простори намењени култури могу да се формирају и у оквиру других јавних намена и као пратећа намена зона пословања и становања.

Укупна површина објеката намењених култури износи **1,51 ha**.

ТЕЛЕКОМУНИКАЦИОНА ИНФРАСТРУКТУРА

Телефонски капацитети у захвату плана састоје се од приступних чворова, система преноса и приступне телефонске мреже.

У захвату плана постоји покривеност сигналом мобилне телефоније.

У наредном периоду предвиђена је реконструкција, доградња, модернизација и децентрализација телефонске мреже, уз постепено увођење оптичких каблова, као медијума преноса на свим нивоима.

Систем преноса треба да се одвија преко дигиталних аутоматских телефонских централа довољног капацитета. За свако домаћинство обезбедити по један директан телефонски прикључак, као и довољан број прикључака за све привредне кориснике.

Планира се увођење широкопојасних сервиса (Интернет, IP TV, VoIP) за све кориснике на конзумном подручју по прихватљивој цени. Да би се ово омогућило планира се постављање мултисервисних приступних чворова (MSAN) који ће се у мрежу повезати оптичким кабловима.

Потребно је проширити постојећу и изградити нову подземну приступну мрежу припадајућих планираних МСАН-ова са дужином претплатничке петље од 800-1500m.

Изградњом антенских система и базних станица мобилне телефоније у складу са плановима развоја мобилних телекомуникација, омогућиће се рад овог система телекомуникација на целом планском подручју.

Правила грађења

ТТ мрежу градити надземно, у кабловској канализацији или директним полагањем у земљу.

ТТ каблове односно ТТ канализацију полагати у профилима саобраћајница испод тротоарског простора и испод зелених површина, а изузетно у коловозу - код уских профила саобраћајница и саобраћајница без тротоара на прописном међусобном растојању од осталих инсталација.

На прелазу испод коловоза саобраћајница као и на свим оним местима где се очекују већа механичка напрезања тла каблове обавезно полагати кроз кабловску канализацију (заштитну цев).

При укрштању са саобраћајницом угао укрштања треба да буде 90°.

Дозвољено је паралелно вођење енергетског и телекомуникационог кабла на међусобном размаку од најмање (ЈУС Н. Ц0. 101) 0,5m за каблове 1 kV и 10 kV, за каблове напона 35kV 1m.

Укрштање енергетског и телекомуникационог кабла врши се на размаку од најмање 0,5m. Угао укрштања треба да буде најмање 30°, по могућству што ближе 90°.

Енергетски кабл, се по правилу, поставља испод телекомуникационог кабла.

Уколико не могу да се постигну захтевани размази на тим местима се енергетски кабл провлачи кроз одговарајућу заштитну цев, али и тада размак не сме да буде мањи од 0,3m.

Размази и укрштања према наведеним тачкама се не односе на оптичке каблове, али и тада размак не сме да буде мањи од 0,3m.

Телекомуникациони каблови који служе искључиво за потребе електродистрибуције могу да се полажу у исти ров са енергетским кабловима, на најмањем размаку који се прорачуном покаже задовољавајући, али не мање од 0,2m.

Дубина полагања каблова не сме бити мања од 0,80 m.

На делу трасе оптичких каблова која је заједничка за са кабловима месне мреже, обавезно полагати полиетиленске цеви у исти ров како би се кроз њу могао накнадно провући оптички кабл. У деловима града са већом густином становања постављати оптичке каблове већих капацитета узимајући у обзир потребе великих корисника телекомуникационих услуга.

Дозвољено је паралелно вођење телекомуникационог кабла и водоводних цеви на међусобном размаку од најмање 0,6 m

Укрштање телекомуникационог кабла и водоводне цеви врши се на размаку од најмање 0,5m. Угао укрштања треба да буде што ближе 90° а најмање 30°.

Дозвољено је паралелно вођење телекомуникационог кабла и фекалне канализације на међусобном размаку од најмање 0,5 m

Укрштање телекомуникационог кабла и цевовода фекалне канализације врши се на размаку од најмање 0,5m. Угао укрштања треба да буде што ближе 90° а најмање 30°.

Дозвољено је паралелно вођење телекомуникационог кабла и цевовода централног грејања на међусобном размаку од најмање 0,5 m.

Укрштање телекомуникационог кабла и цевовода централног грејања врши се на размаку од најмање 0,8m. Угао укрштања треба да буде што ближе 90° а најмање 30°.

Дозвољено је паралелно вођење телекомуникационог кабла и гасовода на међусобном размаку од најмање 0,4 m.

Постављање објеката мобилне телефоније је могуће у зонама становања, индустријским зонама, зонама терцијарних и кварталних делатности, једном речју свуда где се процени реална потреба за овим објектима, а у складу са Законом о телекомуникацијама, Законом о заштити од нејонизујућих зрачења, Закону о планирању и изградњи и свим подзаконским актима који проистичу из ових закона.

КДС систем развијати према захтеваним потребама у складу са Законом о телекомуникацијама, Закону о планирању и изградњи и свим подзаконским актима који проистичу из ових закона.

Водове кабловског дистрибутивног система полагати у профилима саобраћајница испод тротоарског простора. Дозвољено је паралелно вођење као и укрштање са осталим комуналним инсталацијама на растојањима која захтевају технички прописи. Каблови могу да се полажу и испод зелених површина. На прелазу испод коловоза саобраћајница као и на свим оним местима где се очекују већа механичка напрезања тла каблови се обавезно полажу кроз кабловску канализацију.

УРБАНИСТИЧКИМ ПРОЈЕКТИМА:

Урбанистички пројекти обавезно се раде за површине и објекте јавне намене и објекте вишепородичног становања у складу са Правилима грађења овог Плана.

Урбанистички пројекти се обавезно раде и за:

- пренамену зона становања у пословање
- све зоне за које се установи обавеза израде одговарајућих елабората заштите

Урбанистичким пројектом се може предвидети фазна реализација уз обезбеђење минималног степена комуналне опремљености, капацитета паркирања и услова и мера заштите у првој фази.

Прилог: Извод ПГР-а " Насеља Ердоглија - Багремар " (Сл. лист града Крагујевца бр. **34/15**) у Крагујевцу

ОБРАЂИВАЧ

Milica Kocić
Digitally signed by
Milica Kocić
Date: 2024.07.19
14:13:22 +02'00'

Милица Коцић, дипл.инж.урб.и рег.разв.

Доставити: - именованом - у документацију - у архиву

Секретар секретаријата:

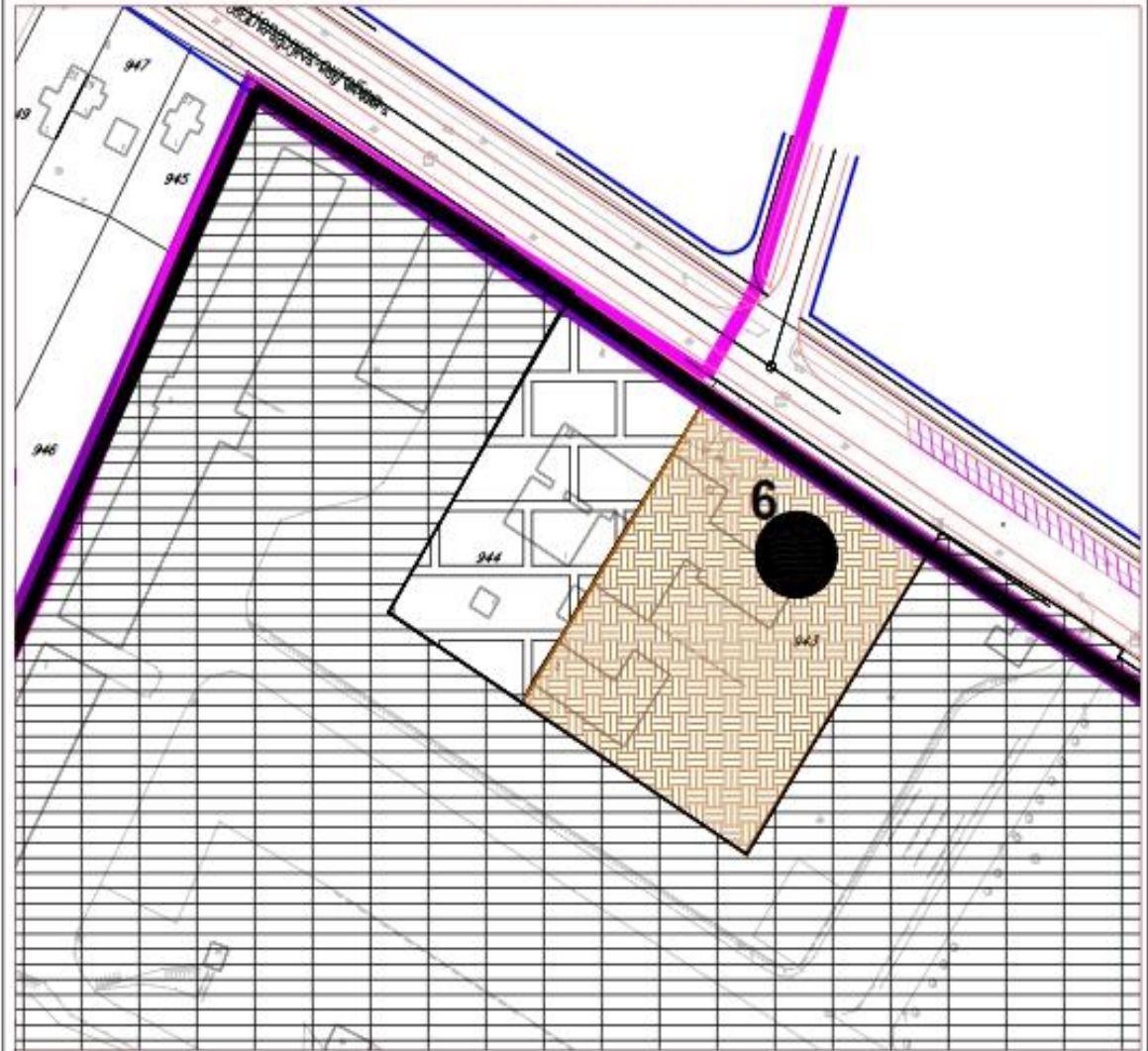
**Ljiljana
Sekulić**
Digitally signed by
Ljiljana Sekulić
Date: 2024.07.19
15:06:25 +02'00'

Љиљана Секулић, дипл.прав.

Место:	Крагујевац	КП број:	943/1 К.О. Крагујевац 3
Предмет број:	XXX 02 350-1751/24	Површина:	00h 42a 64m ²
Инвеститор:	Комисија за изградњу, подизање и одржавање споменика	Датум:	19.07.2024.г

ПГР "НАСЕЉА ЕРДОГЛИЈА - БАГРЕМАР "У КРАГУЈЕВЦУ

ПЛАНИРАНА ПРЕТЕЖНА НАМЕНА ПОВРШИНЕ



ИСТОРИЈСКИ АРХИВ, СОКОЛАНА



Спомен обележја

6

Споменик поред зграде Архива

Обрађивач :	Секретар секретаријата:
Milica Kocić <small>Digitally signed by Milica Kocić Date: 2024.07.19 14:13:40 +02'00'</small>	Ljiljana Sekulić <small>Digitally signed by Ljiljana Sekulić Date: 2024.07.19 15:06:50 +02'00'</small>
Милица Коцић, дипл.инж.урб.и рег.разв.	Љиљана Секулић, дипл.прав.

Место:	Крагујевац	КП број:	943/1 К.О. Крагујевац 3
Предмет број:	XXX 02 350-1751/24	Површина:	00h 42a 64m ²
Инвеститор:	Комисија за изградњу, подизање и одржавање споменика	Датум:	19.07.2024.g

ПГР "НАСЕЉА ЕРДОГЛИЈА - БАГРЕМАР "У КРАГУЈЕВЦУ

ПЛАН РЕГУЛАЦИЈЕ И ГРАЂЕВИНСКИХ ЛИНИЈА



ЛЕГЕНДА:

- | граница обухвата плана
- регулациона линија (РЛ)
- регулациона линија водотока
- обележена регулациона осовина (ОРО)
- ивица коловоза
- регулациона линија између јавних и осталих намена
- грађевинска линија (ГЛ)
- ПГЛ постојећа грађевинска линија
- КМТ катастарска међна тачка
- КМ катастарска међа
- обухват израде ПДР-а

Обрађивач :	Секретар секретаријата:
Digitally signed by Milica Kocić Milica Kocić Date: 2024.07.19 14:13:51 +02'00'	Digitally signed by Ljiljana Sekulić Ljiljana Sekulić Date: 2024.07.19 13:07:10 +02'00'
Милица Коцић, дипл.инж.урб.и рег.разв.	Љиљана Секулић, дипл.прав.



Република Србија
Град Крагујевац
Градска управа за развој и инвестиције
Број: 1264/24-XXIV
Датум: 22. мај 2024. година
Крагујевац

Комисија за изградњу, подизање и одржавање споменика

Градско веће
Трг слободе 3
34000 Крагујевац

Предмет: Захтев за сагласност за измештање јавног споменика – Споменик жртвама фашистичког терора у Другом светском рату на к.п. бр. 943/1 КО Крагујевац 3

Поштовани,

Молимо Вас да се у дневни ред седнице Комисије за изградњу, подизање и одржавање споменика, уврсти разматрање премештања јавног споменика – Споменик жртвама фашистичког терора у Другом светском рату на к.п. бр. 943/1 КО Крагујевац 3.

Сагласност на измештање споменика је потребна ради израде Урбанистичког пројекта за изградњу депоа Историјског архива.

У прилогу достављамо графички приказ измештања споменика и Решење, услове Завода за заштиту споменика културе за изградњу депоа Историјског архива.

ГРАД КРАГУЈЕВАЦ
ГУ за развој и инвестиције

H. Mihail

Невена Мићкић, дипл. инж. арх.



в.д. начелника Снежана Петровић,
маст. инж. саобраћаја,



Број /


179-02/1

30.1

24

Завод за заштиту споменика културе у Крагујевцу, на основу члана 137. Закона о културном наслеђу ("Сл. гласник РС" бр.129 /21), а у вези са члановима 99. став 2. тачка 1, 100. став 1. и 104. Закона о културним добрима („Сл.гласник РС“ бр. 71/94) и члана 104. Закона о општем управном поступку („Сл.гласник РС" бр.18 /16), а на захтев ГРАДСКЕ УПРАВЕ ЗА РАЗВОЈ И ИНВЕСТИЦИЈЕ, ГРАДА КРАГУЈЕВЦА, ул.Николе Пашића, бр.6/2, Крагујевац, у Заводу заведено под бр.179-02, од 17.01.2024 год. издаје следеће:

РЕПУБЛИКА СРБИЈА



Датум: 15.01.2024

РЕШЕЊЕ

I. У Урбанистички пројекат ЗА ИЗГРАДЊУ МОНТАЖНОГ ОБЈЕКТА-ДЕПОА ИСТОРИЈСКОГ АРХИВА ШУМАДИЈЕ У Крагујевцу, на к.п.бр 943/1, ул.Крагујевачког октобра бр.13, у Крагујевцу, уградити следеће услове:

1- Увидом у постојећу документацију и изласком на лице места утврђено је да објекат на предметној карастарској парцели б.р. 943/1, КО Крагујевац 3, није културно добро и не налазе се у заштићеној зони културног добра;

2- На предметној парцели се налази јавни споменик – Споменик жртвама фашистичког терора у Другом светском рату.

3- Ако се у току извођења грађевинских и других радова наиђе на археолошка налазишта или археолошке предмете, извођач радова је дужан да одмах, без одлагања прекине радове и обавести надлежни Завод за заштиту споменика културе и да предузме мере да се налаз не уништи и не оштети и да се сачува на месту и у положају у коме је откривен. (члана 109. Закона о заштити културних добара "Сл.гласник" бр.71/49);

II. Пројекат мора бити израђен у свему у складу са издатим условима из тачке I овог решења.

III. По изради Пројекта и остале документације, у складу са овим условима, подносилац захтева је дужан да на исте прибави сагласност Завода за заштиту споменика културе у Крагујевцу.

IV. Ово решење не ослобађа подносиоца захтева обавезе прибављања и других услова, дозвола и сагласности предвиђених прописима о планирању и уређењу простора и насења и изградњи објеката.

V. Ово решење важи две године од дана издавања.

VI. Жалба не одлаже извршење овог решења.

Образложење

„ГРАДСКА УПРАВА ЗА РАЗВОЈ И ИНВЕСТИЦИЈЕ, ГРАДА КРАГУЈЕВЦА, ул.Николе Пашића, бр.6/2, Крагујевац, обратила се Заводу захтевом бр.179-02,

од 17.01.2024 год., у којем се траже услови за израду Урбанистичког пројекта ЗА ИЗГРАДЊУ МОНТАЖНОГ ОБЈЕКТА-ДЕПОА ИСТОРИЈСКОГ АРХИВА ШУМАДИЈЕ У Крагујевцу, на к.п.бр 943/1, ул.Крагујевачког октобра бр.13 у Крагујевцу.


Одлуком о изградњи, постављању и одржавању споменика, спомен обележја и скулптуралних дела бр. 21. од 24. јуна 2022. године која је објављена у Службеном листу, Града Крагујевца, јавни споменик - Споменик жртвама фашистичког терора у Другом светском рату је у надлежности Града Крагујевца.


После увида у документацију којом располаже Завод и непосредног увида на лице места, решено је као у диспозитиву.


ПРАВНА ПОУКА Против овог решења дозвољена је жалба Републичком заводу за заштиту споменика културе, Београд у року од 15 дана од дана његовог достављања. Жалба се подноси преко доносиоца овог решења. Жалба не задржава извршење овог решења.


Податке дали:

Снежана Станковић, дипл.инж.арх. 

Мирјана Андрић, дипл.ист уметности 

Милица Томић, мастер етнолог-антроп. 

Славица Ђорђевић, дипл.археолог 

Бојана Миленовић, мастер историчар 

Правна обрада:

Предраг Вукашиновић, мастер.правник 

Директор

Ненад Карамиджковић



Доставити:

- подносиоцу захтева;
- досијеу Завода
- архиви Завода



Завод за заштиту
споменика културе
Крагујевац

број: 1602-02/1
датум: 31.05.2024. год.

Град Крагујевац

Комисија за изградњу, подизање и
одржавање споменика

ПРЕДМЕТ: Захтев за мишљење о измештању споменика жртвама фашистичког терора у Другом светском рату у близини зграде Историјског архива Шумадије

На основу захтева „Комисије за изградњу, подизање и одржавање споменика“ бр. 06-272/24-V-01 од 24. маја 2024 (заведеног у Заводу за заштиту споменика културе Крагујевац под бр. 1602-02 од 31.05.2024) – Захтев за мишљење о измештању споменика жртвама фашистичког терора у Другом светском рату у близини зграде Историјског архива Шумадије, а ради израде Урбанистичког пројекта за изградњу депоа Историјског архива Шумадије, у складу са чланом 12 ставом 4 Одлуке о изградњи, постављању и одржавању споменика, спомен обележја и скулптуралних дела на територији града Крагујевца, обавештавамо Вас:

1. Након увида стручне службе Завода у приложеној документацији (графички приказ измештања споменика и Решење завода за заштиту споменика културе Крагујевац о условима за изградњу депоа Историјског архива Шумадије, сагласни смо са предложеним измештањем предметног споменика;
2. Обавестити надлежну службу заштите о почетку радова, у циљу надзора над спровођењем истих;
3. Ако се у току извођења радова наиђе на археолошко налазиште или археолошке предмете, извођач је дужан да без одлагања обустави радове и обавести надлежан Завод за заштиту споменика културе и да предузме да се налаз не уништи и не оштети и да се сачува на месту и у положају у коме је откривен (члан 109. Закона о културним добрима).

Напомињемо да простор Историјског архива Шумадије није утврђен за културно добро, нити представља добро под претходном заштитом, али да на основу чланова 12 и 15 Одлуке о изградњи, постављању и одржавању споменика, спомен обележја и скулптуралних дела на територији града Крагујевца, Завод за заштиту споменика културе Крагујевац има надлежност над јавним споменицима на територији Града Крагујевца у смислу давања мишљења за послове одржавања, поправке и заштите јавних споменика који нису културна добра, као и за њихово измештање.

Обрадили:

Ива Поскурица Глишовић, дипл. инж. арх.

Ђорђе Миловановић, дипл. ист. уметности

Милица Томић, мастер етн.-антро.

Бојана Миленовић, мастер историчар

С поштовањем

ДИРЕКТОР

Ненад Карамиджалковић

Доставити:

-наслову

-Архиви Завода

34000 Крагујевац, Крагујевачког октобра бр. 184 / Тел: 034 / 335-595 (директор) / 335-347 (факс) / 335-409 (општа служба) / 333-469 (служба за техничку заштиту) / 302-411, 302-412, 333-479, 335-410 (служба за заштиту, студије и документацију) / текући рачуни: 840-200664-21; 840-200668-09 код Управе за трезор-орган. јединица Крагујевац / матични број: 7151411 / шифра делатности: 9103 / ПИБ: 101040785 / e-mail: zavod@kulturnonasledje.com



Република Србија
Град Крагујевац
Градска управа за развој и инвестиције
Николе Пашића 6/2
Број: 3208/24-XXIV
Датум: 25. септембар 2024. године
Крагујевац

РЕПУБЛИКА СРБИЈА
ГРАД КРАГУЈЕВАЦ - ГРАДСКА УПРАВА ЗА СЛУЖБЕНЕ ДЕЛАТНОСТИ

2245-01/XXV-24

Датум: 30.09.2024.
Крагујевац

Градско веће
Комисија за изградњу, подизање и одржавање споменика

Предмет: Одговор
Веза: Ваш број: 06-479/24-V-01 од 16.09.2024. године


Поштовани,

Градској управи за развој и инвестиције дана 24.09.2024. године достављен је Ваш захтев за мишљење о расположивости средстава Градске управе за развој и инвестиције за премештање јавног Споменика жртвама фашистичког терора у Другом светском рату, ради израде Урбанистичког пројекта за изградњу депоа Историјског архива Шумадије.


У вези са тим, молимо Вас за сагласност за премештање јавног Споменика жртвама фашистичког терора у Другом светском рату, ради израде Урбанистичког пројекта. Предметни споменик биће измештен када се буду изводили радови на изградњи Историјског архива, тако да ће средства за измештање споменика бити планирана у оквиру позиција за изградњу Историјског архива.

Што се тиче подизања Споменика Драгиши Недовићу и Споменика Војној полицији Србије, средства не могу бити планирана ребалансом буџета, али су иста унета у Предлог нацрта буџета за 2025. годину и иста се односе на спровођење конкурса за Идејно решење.

Службено лице


Загорка Апостоловић

Начелник одељења за планирање
и припрему инвестиција


Весна Ђурић

ВД Начелника управе


Снежана Петровић